

РЕСПУБЛИКА МОРДОВИЯ

АДМИНИСТРАЦИЯ АРДАТОВСКОГО МУНИЦИПАЛЬНОГО РАЙОНА

ПОСТАНОВЛЕНИЕ

«22» мая 2024 г.

г. Ардатов

№ 442

Об установлении публичного сервитута
для использования земель и земельных
участков в целях эксплуатации
линейного объекта системы газоснабжения
местного значения «Наружный газопровод
низкого давления по ул. Молодежной в с. Чукалы»

В соответствии главой V.7 Земельного кодекса Российской Федерации от 25 октября 2001 года №136-ФЗ, Федеральными законами от 03 августа 2018 года №342-ФЗ «О внесении изменений в Градостроительный кодекс Российской Федерации и отдельные законодательные акты Российской Федерации», от 06 октября 2003 года №131-ФЗ «Об общих принципах организации местного самоуправления в Российской Федерации», от 25 октября 2001 года №137-ФЗ «О введении в действие Земельного кодекса Российской Федерации», от 31 марта 1999 года № 69-ФЗ «О газоснабжении в Российской Федерации», руководствуясь Уставом Ардатовского муниципального района Республики Мордовия, на основании ходатайства общества с ограниченной ответственностью «ИНВЕСТ-ТРЕЙДХАУС» Администрация Ардатовского муниципального района,

ПОСТАНОВЛЯЕТ:

1. Установить публичный сервитут на срок 49 лет для использования земель и земельных участков в целях эксплуатации линейного объекта системы газоснабжения местного значения «Наружный газопровод низкого давления по ул. Молодежной в с. Чукалы» (далее соответственно - публичный сервитут, инженерное сооружение), по перечню и в границах согласно приложениям №1 и №2; следующие

сроки и график ремонтно-эксплуатационных работ по обслуживанию инженерного сооружения (при необходимости): ежегодно с 1 января по 31 декабря.

2. ООО «ИНВЕСТ-ТРЕЙДХАУС» руководствоваться постановлением Правительства РФ от 20 ноября 2000 года №878 «Об утверждении Правил охраны газораспределительных сетей».

3. Публичный сервитут считается установленным со дня внесения сведений о нем в Единый государственный реестр недвижимости.

4. Установить ограничения в использовании земельных участков, в отношении которых установлен публичный сервитут, в соответствии с Постановлением Правительства Российской Федерации «Об утверждении правил охраны газораспределительных сетей» от 20 ноября 2000 г. №878.

5. ООО «ИНВЕСТ-ТРЕЙДХАУС» привести земельные участки, указанные в приложении, в состояние, пригодное для их использования в соответствии с видом разрешенного использования, снести инженерное сооружение, размещенное на основании публичного сервитута, в срок, предусмотренный пунктом 8 статьи 39.50 Земельного кодекса Российской Федерации.

6. Начальнику отдела по управлению имущественных и земельных отношений администрации Ардатовского муниципального района Республики Мордовия Бутузову Д.Г. в течение 5 рабочих дней со дня принятия решения об установлении публичного сервитута осуществить мероприятия, в соответствии с пунктом 7 статьи 39.43 Земельного кодекса Российской Федерации.

Глава Ардатовского
муниципального района



А.Н. Антипов

Приложение №1
к постановлению администрации Ардатов-
ского муниципального района Республики
Мордовия
от «22» мая 2024 г. № 472

Перечень
земель и земельных участков, в отношении которых устанавливается
публичный сервитут и его границы

Кадастровый номер земельного участка	Адрес или иное описание местоположения земельного участка
13:01:0229002	Республика Мордовия, Ардатовский район, с. Чукалы
13:01:0229002:402	Республика Мордовия, Ардатовский район, с. Чукалы, ул. Молодежная, дом 9
13:01:0229002:457	Республика Мордовия, Ардатовский район, с. Чукалы



Приложение №2
к постановлению администрации Ардатов-
ского муниципального района Республики
Мордовия
от «22» мая 2024 г. № 472

ОПИСАНИЕ МЕСТОПОЛОЖЕНИЯ ГРАНИЦ

публичный сервитут в отношении земель и земельных участков в целях эксплуатации линей-
ного объекта системы газоснабжения местного значения «Наружный газопровод низкого дав-
ления по ул. Молодежной в с. Чукалы»
(наименование объекта, местоположение границ которого описано)

Сведения об объекте

№ п/п	Характеристики объекта	Описание характеристик
1	2	3
1	Местоположение объекта	Республика Мордовия, м.р-н Ардатовский, с.п. Чукальское, с. Чукалы
2	Площадь объекта ± величина по- грешности определения площади ($P \pm \Delta P$)	3812±22 кв.м
3	Иные характеристики объекта	публичный сервитут в отношении земель и земельных участ- ков в целях эксплуатации линейного объекта системы газо- снабжения местного значения «Наружный газопровод низкого давления по ул. Молодежной в с. Чукалы» на срок 49 лет в пользу ООО "ИНВЕСТ-ТРЕЙДХАУС" (ИНН: 7716799274, ОГРН: 1157746640270)

ОПИСАНИЕ МЕСТОПОЛОЖЕНИЯ ГРАНИЦ

публичный сервитут в отношении земель и земельных участков в целях эксплуатации линейного объекта системы газоснабжения местного значения «Наружный газопровод низкого давления по ул. Молодежной в с. Чукалы»
(наименование объекта, местоположение границ которого описано)

Сведения о местоположении границ объекта

1. Система координат МСК-13, зона 1

2. Сведения о характерных точках границ объекта

Обозначение характерных точек границ	Координаты, м		Метод определения координат характерной точки	Средняя квадратическая погрешность положения характерной точки (M _t), м	Описание обозначения точки на местности (при наличии)
	X	Y			
1	2	3	4	5	6
1	452128,09	1361818,31	Метод спутниковых геодезических измерений (определений)	0,10	—
2	452243,75	1361862,25	Метод спутниковых геодезических измерений (определений)	0,10	—
3	452297,16	1361882,02	Метод спутниковых геодезических измерений (определений)	0,10	—
4	452343,21	1361897,23	Метод спутниковых геодезических измерений (определений)	0,10	—
5	452393,86	1361914,47	Метод спутниковых геодезических измерений (определений)	0,10	—
6	452392,58	1361918,25	Метод спутниковых геодезических измерений (определений)	0,10	—
7	452341,94	1361901,02	Метод спутниковых геодезических измерений (определений)	0,10	—
8	452295,84	1361885,80	Метод спутниковых геодезических измерений (определений)	0,10	—

ОПИСАНИЕ МЕСТОПОЛОЖЕНИЯ ГРАНИЦ

публичный сервитут в отношении земель и земельных участков в целях эксплуатации линейного объекта системы газоснабжения местного значения «Наружный газопровод низкого давления по ул. Молодежной в с. Чукалы»
(наименование объекта, местоположение границ которого описано)

Сведения о местоположении границ объекта

1	2	3	4	5	6
9	452242,35	1361865,99	Метод спутниковых геодезических измерений (определений)	0,10	—
10	452130,41	1361823,47	Метод спутниковых геодезических измерений (определений)	0,10	—
11	452115,11	1361863,58	Метод спутниковых геодезических измерений (определений)	0,10	—
12	452418,14	1361956,84	Метод спутниковых геодезических измерений (определений)	0,10	—
13	452564,11	1362031,90	Метод спутниковых геодезических измерений (определений)	0,10	—
14	452562,29	1362035,46	Метод спутниковых геодезических измерений (определений)	0,10	—
15	452416,62	1361960,56	Метод спутниковых геодезических измерений (определений)	0,10	—
16	452111,84	1361866,75	Метод спутниковых геодезических измерений (определений)	0,10	—
17	452080,50	1361855,10	Метод спутниковых геодезических измерений (определений)	0,10	—
18	452051,24	1361958,19	Метод спутниковых геодезических измерений (определений)	0,10	—

ОПИСАНИЕ МЕСТОПОЛОЖЕНИЯ ГРАНИЦ

публичный сервитут в отношении земель и земельных участков в целях эксплуатации линейного объекта системы газоснабжения местного значения «Наружный газопровод низкого давления по ул. Молодежной в с. Чукалы»
(наименование объекта, местоположение границ которого описано)

Сведения о местоположении границ объекта

1	2	3	4	5	6
19	452047,40	1361957,09	Метод спутниковых геодезических измерений (определений)	0,10	—
20	452077,84	1361849,84	Метод спутниковых геодезических измерений (определений)	0,10	—
21	452111,32	1361862,30	Метод спутниковых геодезических измерений (определений)	0,10	—
1	452128,09	1361818,31	Метод спутниковых геодезических измерений (определений)	0,10	—

3. Сведения о характерных точках части (частей) границы объекта

Обозначение характерных точек части границы	Координаты, м		Метод определения координат характерной точки	Средняя квадратическая погрешность положения характерной точки (M _t), м	Описание обозначения точки на местности (при наличии)
	X	Y			
1	2	3	4	5	6
Часть № —					
—	—	—	—	—	—

ОПИСАНИЕ МЕСТОПОЛОЖЕНИЯ ГРАНИЦ

публичный сервитут в отношении земель и земельных участков в целях эксплуатации линейного объекта системы газоснабжения местного значения «Наружный газопровод низкого давления по ул. Молодежной в с. Чукалы»
(наименование объекта, местоположение границ которого описано)

Сведения о местоположении измененных (уточненных) границ объекта

1. Система координат —

2. Сведения о характерных точках границ объекта

Обозначение характерных точек границ	Существующие координаты, м		Измененные (уточненные) координаты, м		Метод определения координат характерной точки	Средняя квадратическая погрешность положения характерной точки (M _t), м	Описание обозначения точки на местности (при наличии)
	X	Y	X	Y			
1	2	3	4	5	6	7	8
—	—	—	—	—	—	—	—

3. Сведения о характерных точках части (частей) границы объекта

Часть № —

Обозначение характерных точек границ	Существующие координаты, м		Измененные (уточненные) координаты, м		Метод определения координат характерной точки	Средняя квадратическая погрешность положения характерной точки (M _t), м	Описание обозначения точки на местности (при наличии)
	X	Y	X	Y			
1	2	3	4	5	6	7	8
—	—	—	—	—	—	—	—

ОПИСАНИЕ МЕСТОПОЛОЖЕНИЯ ГРАНИЦ

публичный сервитут в отношении земель и земельных участков в целях эксплуатации линейного объекта системы газоснабжения местного значения «Наружный газопровод низкого давления по ул. Молодежной в с. Чукалы»
(наименование объекта, местоположение границ которого описано)

Схема расположения границ публичного сервитута




Масштаб 1: 3000

Используемые условные знаки и обозначения приведены на отдельной странице в конце раздела.

Подпись

Петрова М. Г. Дата 28 марта 2024 г.

Место для подписки (подпись) лица, составившего описание местоположения границ объекта










ОПИСАНИЕ МЕСТОПОЛОЖЕНИЯ ГРАНИЦ

публичный сервитут в отношении земель и земельных участков в целях эксплуатации линейного объекта системы газоснабжения местного значения «Наружный газопровод низкого давления по ул. Молодежной в с. Чукалы»
(наименование объекта, местоположение границ которого описано)

Схема расположения границ публичного сервитута

Используемые условные знаки и обозначения:

-  — граница публичного сервитута,
-  — газопровод,
-  — границы земельных участков,
-  — границы кадастровых кварталов,
-  — установленные границы административно-территориальных образований,
-  — границы населенных пунктов,
-  — характерная точка публичного сервитута.